



АДМИНИСТРАЦИЯ ГОРОДА ПЕРМИ
ДЕПАРТАМЕНТ ЗЕМЕЛЬНЫХ ОТНОШЕНИЙ

РЕШЕНИЕ

о размещении объектов № 21-01-УЧ-1690 от 24 ДЕК 2020

г. Пермь, ул. Сибирская, 15

Департамент земельных отношений администрации города Перми в соответствии с пунктом 3 статьи 39.36 Земельного кодекса Российской Федерации, Положением о порядке и условиях размещения объектов на землях или земельных участках, находящихся в государственной или муниципальной собственности, на территории Пермского края без предоставления земельных участков и установления сервитутов, публичного сервитута, утвержденным постановлением Правительства Пермского края от 22.07.2015 № 478-п

разрешает АО «Газпром газораспределение Пермь» (ИНН 5902183841, ОГРН 1025900512670, место нахождения: 614000, г. Пермь, ул. Петропавловская, д. 43)

размещение объекта: газопровод давлением до 0,6 Мпа, для размещения которого не требуется разрешения на строительство

способ размещения объекта: подземный

на землях: государственная собственность на которые не разграничена

на срок: 11 месяцев

местоположение: Пермский край, г. Пермь, Свердловский район, мкр. Новые Ляды, ул. Залесная, к дому 5.

АО «Газпром газораспределение Пермь» в соответствии с пунктом 7(2) Положения о порядке и условиях размещения объектов на землях или земельных участках, находящихся в государственной или муниципальной собственности, на территории Пермского края без предоставления земельных участков и установления сервитутов, публичного сервитута, утвержденного постановлением Правительства Пермского края от 22.07.2015 № 478-п, представить в департамент земельных отношений в течении 1 месяца с момента размещения объектов материалы контрольной геодезической съемки размещенных объектов на бумажном и электронном носителях на безвозмездной основе.

В соответствии со статьей 20¹ Закона Пермского края от 14.09.2011 № 805-ПК «О градостроительной деятельности в Пермском крае» АО «Газпром газораспределение Пермь»:

Не позднее, чем за 10 рабочих дней до начала строительства и реконструкции безвозмездно передать в департамент градостроительства и архитектуры администрации города Перми один экземпляр копий разделов проектной документации, предусмотренных пунктом 1 части 12 статьи 48 Градостроительного кодекса Российской Федерации.

В течение 10 рабочих дней после окончания работ по строительству, реконструкции безвозмездно передать в департамент градостроительства и архитектуры администрации города Перми схему, отображающую расположение объекта и сетей инженерно-технического обеспечения, подписанную АО «Газпром газораспределение Пермь», с приложением текстового и графического описания местоположения границ охранной и санитарно-защитной зоны, перечень координат характерных точек границ такой зоны.

Приложение: схема предполагаемых к использованию земель или части земельного участка с координатами поворотных точек границы земельного участка (на 1 л. в 1 экз.).

Первый заместитель
начальника департамента



Л.В. Раевская

Схема предполагаемых к использованию земель или части земельного участка

Объект: Газопровод давлением до 0,6 Мпа включительно, для размещения которого не требуется разрешения на строительство

Местоположение: расположенным по адресу:
Пермский край, г. Пермь, Свердловский район, ул. Залесная /Новые Ляды/, к дому 5

Площадь земель или части земельного участка, кв.м.: 58

Категория земель: земли населенных пунктов

Вид разрешенного использования: -

Описание границ смежных землепользователей:

От точки н1 до точки н4 - земли общего пользования

От точки н4 до точки н6 - земельный участок с кадастровым номером 59:01:0000000:934

От точки н6 до точки н7 - земли общего пользования

От точки н7 до точки н1 - земельный участок с кадастровым номером 59:01:5110082:5

От точки н8 до точки н10 - земельный участок с кадастровым номером 59:01:0000000:934

От точки н10 до точки н11 - земли общего пользования


От точки н11 до точки н12 - земельный участок с кадастровым номером 59:01:5110082:3

От точки н12 до точки н8 - земли общего пользования

Каталог координат, м

№ точки границы	X	Y
н1	523307.56	2254050.82
н2	523307.90	2254050.90
н3	523306.89	2254055.30
н4	523307.72	2254057.21
н5	523305.67	2254060.28
н6	523299.84	2254066.71
н7	523298.63	2254063.90
н8	523304.28	2254070.02
н9	523309.97	2254063.73
н10	523310.32	2254063.20
н11	523310.97	2254064.70
н12	523308.44	2254068.21

Условные обозначения:



- предполагаемый участок земель, на которых планируется размещение объекта

:ЗУ1


- обозначение запрашиваемого земельного участка



- границы и номер земельного участка, сведения о которых внесены в ЕГРН

н1

- характерная точка границ земель или части земельного участка

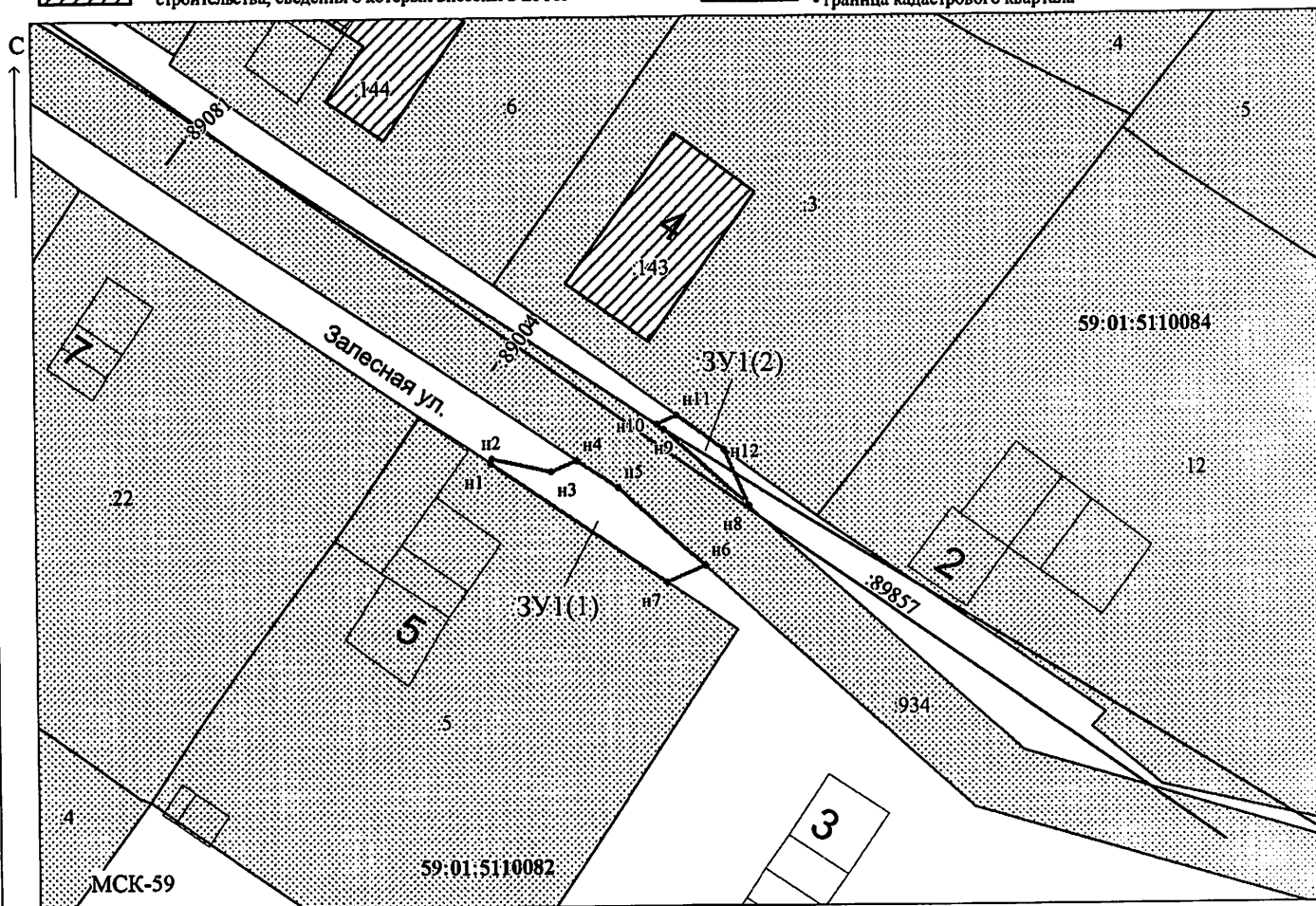


- границы и номер объекта капитального строительства, сведения о которых внесены в ЕГРН

59:01:5110082

- номер кадастрового квартала

----- граница кадастрового квартала



Масштаб 1:500

Заявитель



Егошина И.В.

/ Егошина И.В.

(подпись, расшифровка подписи)

(для юридических лиц
и индивидуальных предпринимателей)